



Larm

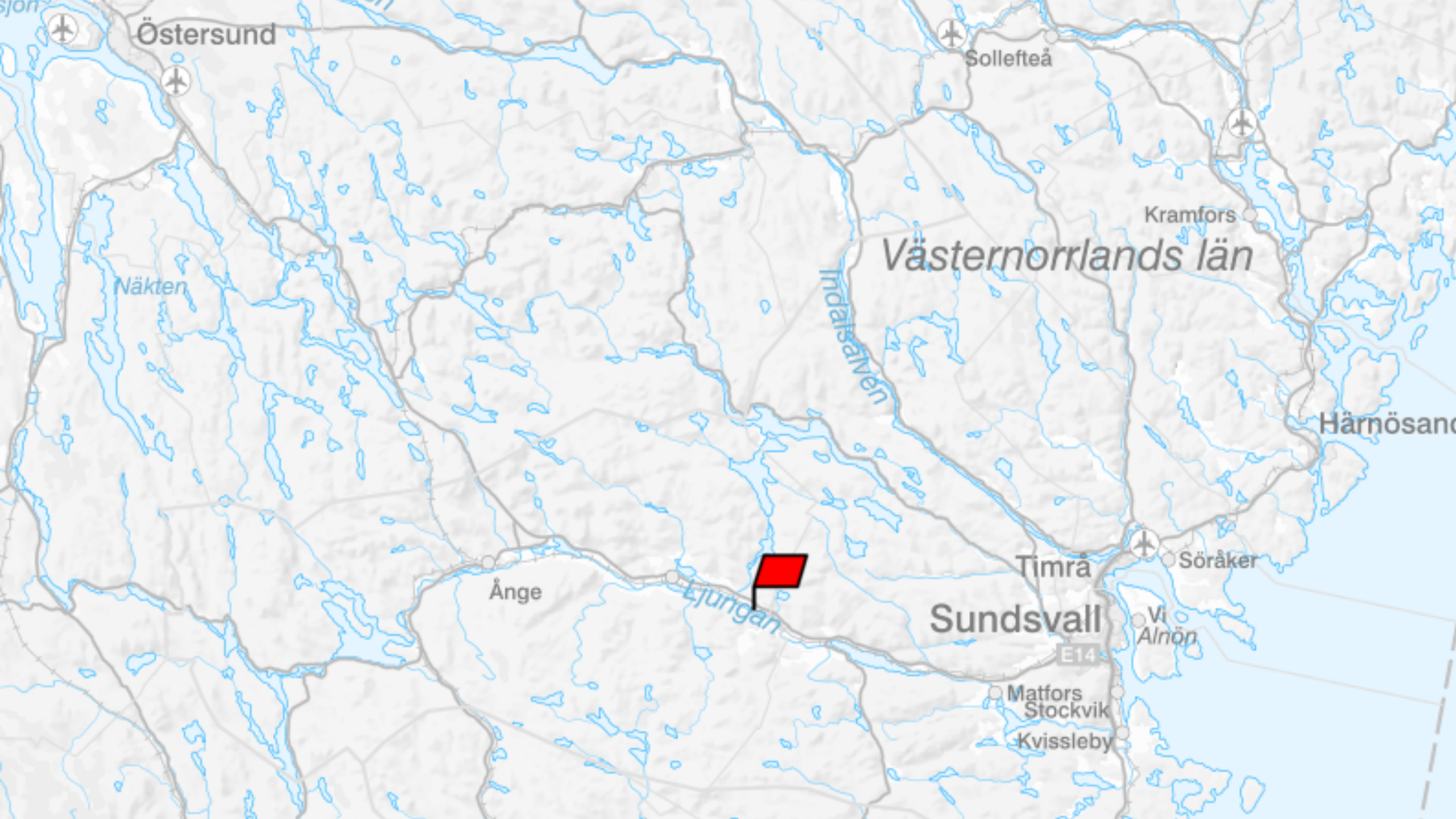
Måndag 20 maj 2024

Larmtid: 16:33

Info vid larm: "2x3m område efter järnvägen"

"Kan du se om branden sprider sig?: *Ja, långsamt*"





Östersund

Sollefteå

Kramfors

Västernorrlands län

Näkten

Indalsälven

Härnösand

Ånge

Ljungan

Timrå

Söråker

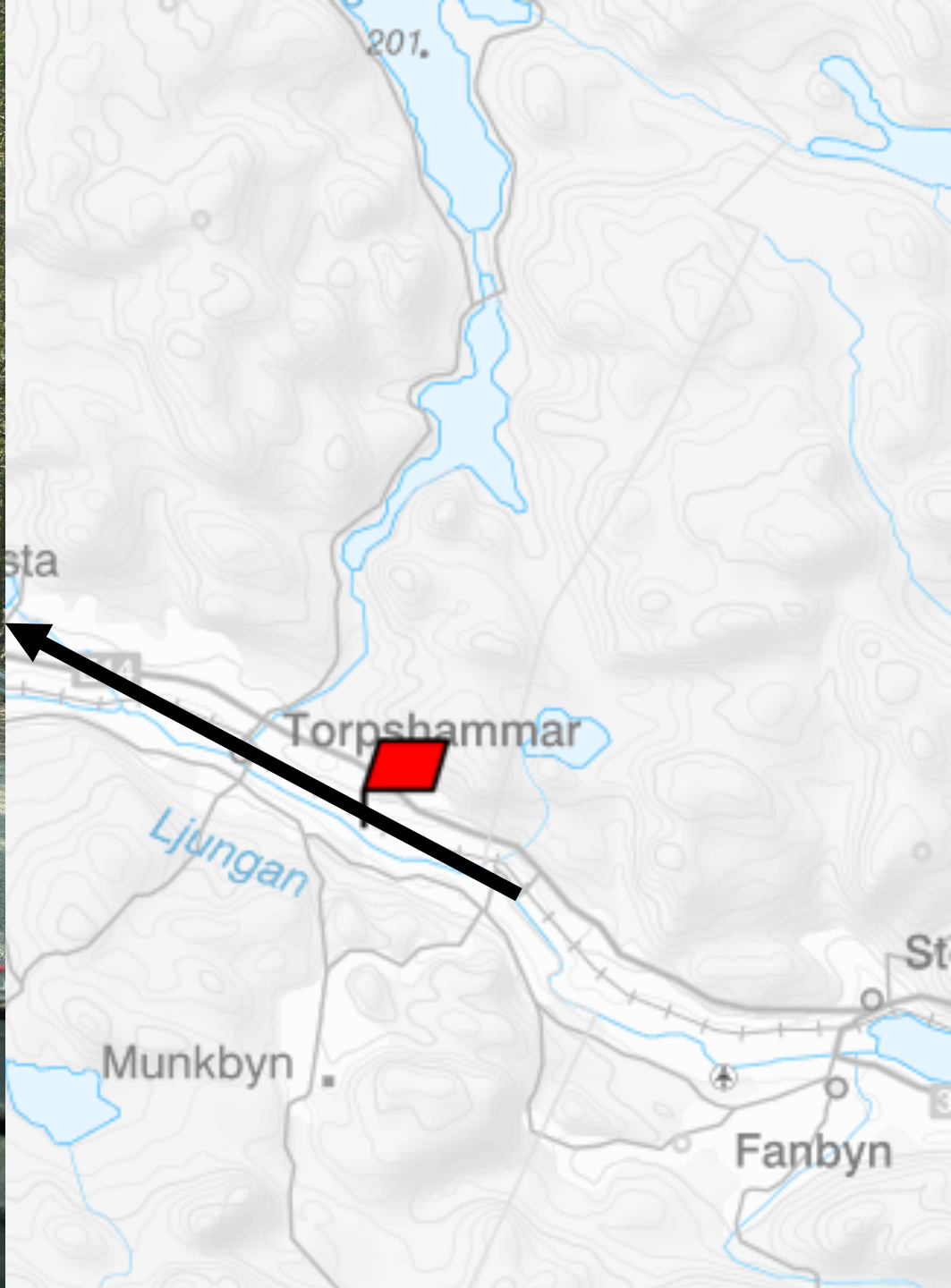
Sundsvall

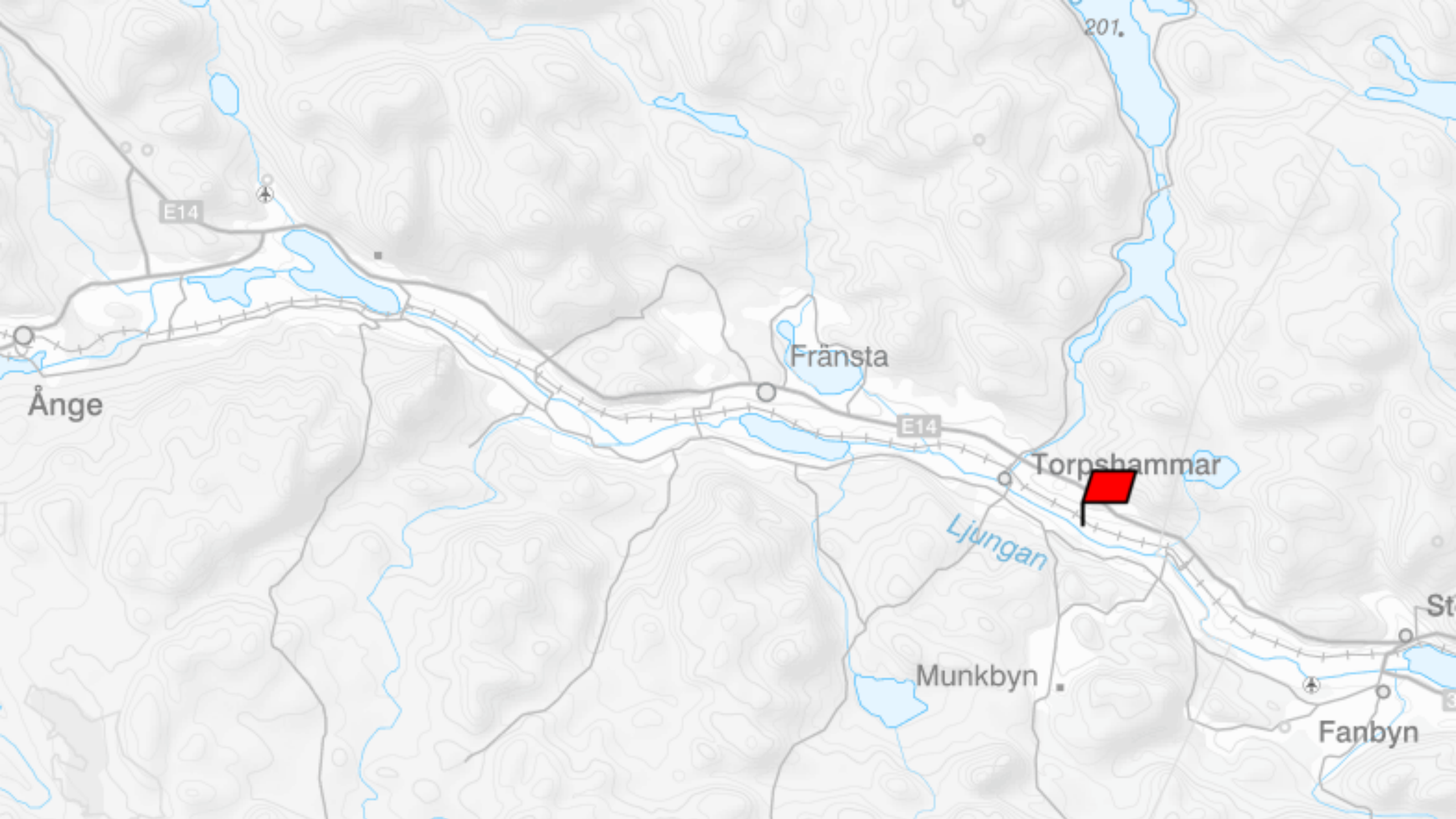
Vi
Alnön

Matfors
Stockvik

Kvissleby

E14





E14

201.

Ånge

Fränsta

E14

Torpshammar

Ljungan

Munkbyn

Fanbyn

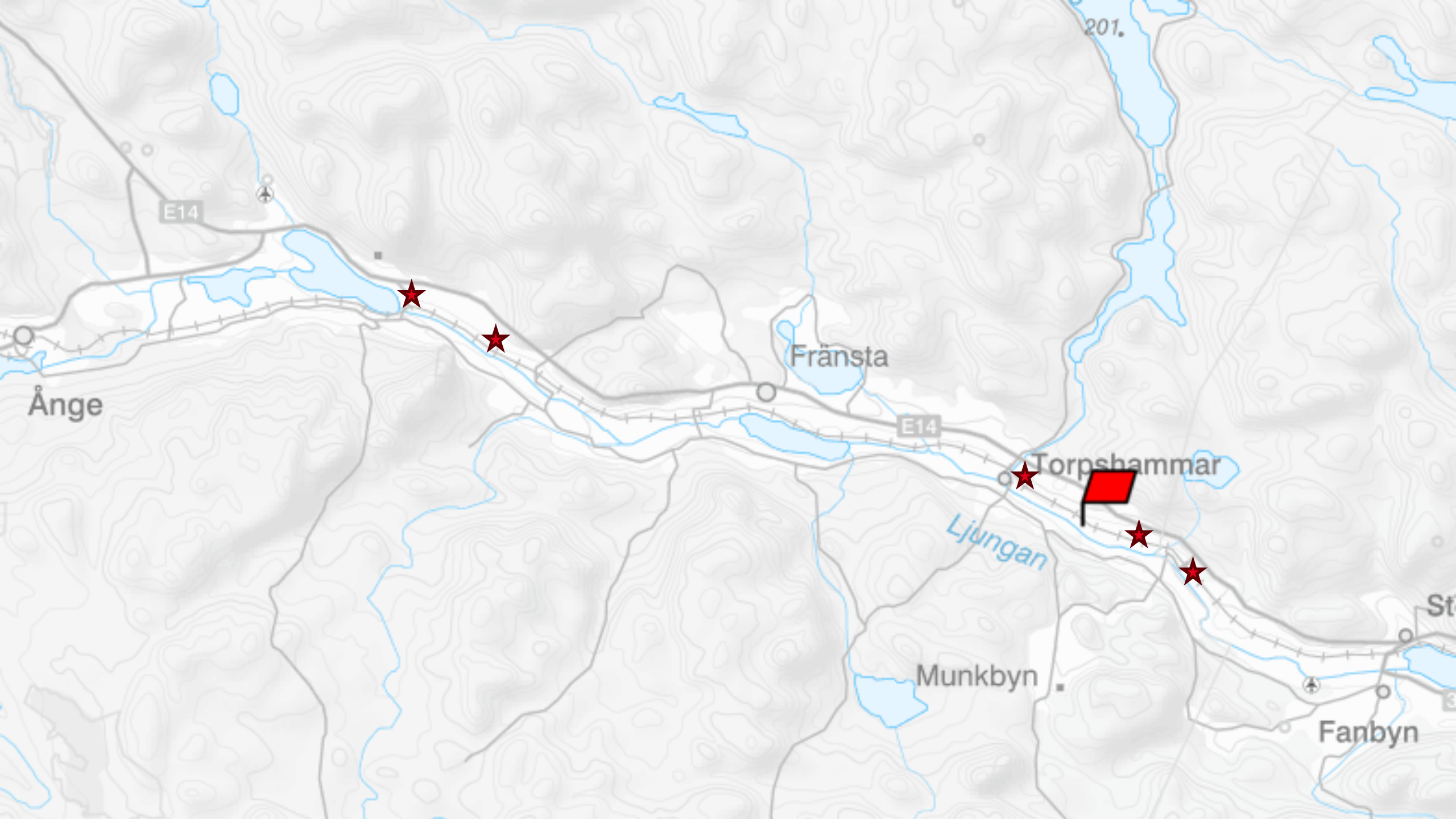
St











E14

201.

Ånge

Fränsta

E14

Torpshammar

Ljungan

Munkbyn

Fanbyn



Fortsatt räddningsinsats:

20:45 Trafikstopp hävs på järnvägen

Tankbil kvar hela natten

Trafikverket lok med vattentank kontrollera hela sträckan kväll – morgon – eftermiddag

21 maj:

Fortsatt arbete med en styrka + IL

Räddningsinsats avslutas 21 maj 20:00.



Erfarenheter

- Kommunikation framkörning
- Ledningsförstärkning
- Flygande resurser
- Vikten av ledningsplats
- Plottning – Daedalos respons → spara plottning till händelserapport
- Fri inryckning med reservbil
- ”Tjänsteplikt”
- Samverkansmöten Trafikverket
- Kritik från allmänhet



Bränder längs järnvägen

Sven-Erik är kritisk efter branden

21 maj 2024 15:58

En av de som drabbades vid branden i Viskan är kritisk till räddningstjänstens insats.

Det efter att räddningstjänsten var tvungna att vända på hans gård.
– Mitt snickeri var inte viktigt för dem, säger 81-åriga ägaren Sven-Erik Wallin.





Medelpad
Räddningstjänstförbund

rtjmedelpad.se

Timme	Temperat	Relativ luft	Vind-hast	Vind-riktning	Neder-bö	FFMC	DMC	DC	ISI	BUI	FWI-värde	Skogs-bra	Sol-stråln	Rn	Gräs-brands-risk
2024-05-20 15:00	16.6	20.1	1.1	13.3 (NNO)	0	91	54.7	102.9	6	54.5	16.1	3	699.9	2.2	3
2024-05-20 16:00	16.8	20.6	1.1	6.9 (N)	0	91.5	54.7	102.9	6.5	54.5	16.9	3	624.9	2.2	3
2024-05-20 17:00	17	20.7	1.4	31.3 (NNO)	0	92	54.7	102.9	7.3	54.5	18.4	4	512.8	2.6	3
2024-05-20 18:00	17	25.8	1.7	21.1 (NNO)	0	92.2	54.7	102.9	8	54.5	19.8	4	391.2	4	3
2024-05-20 19:00	16.7	18.8	1.2	8.5 (N)	0	92.7	54.7	102.9	7.8	54.5	19.5	4	265	2	3
2024-05-20 20:00	14.2	42.6	0.5	148.7 (SSO)	0	92.6	54.7	102.9	6.8	54.5	17.5	4	146.1	0.7	3
2024-05-20 21:00	12.8	47.9	1	144.1 (SO)	0	92.4	54.7	102.9	7.2	54.5	18.4	4	49.4	0.9	3
2024-05-20 22:00	9.9	57.2	0.5	220.4 (SV)	0	92.1	54.7	102.9	6.4	54.5	16.8	3	0	0.4	3
2024-05-20 23:00	7.7	63.6	0.7	230.3 (SV)	0	91.7	54.7	102.9	6.3	54.5	16.6	3	0	0.3	3





Lombäcken

Husmyråsen

Barfjället

Kallsjöbodarna

Knutnåset

Tallåsen

Granboda

Stor-Täljeberget

Tälje

Bergåsen

Källmyrberget

Hallberget

Nyåsen

Paradisåsen

Mellanleringen

Trollåsen

Lerbäckstjärnåsen

Ensilre

Nåset

Ede

Borgsjöbyn

Gammelbodarna

Gammelbodarna

Hullaråsen

Degeltjärnsriset

Nordanede

Knösen

N Nordanede

Ånge

83

Hallsta

Onsta

Magdbyn

Erikslund

Östby

Ö

Öberget

Ase

Mon

Alsta

Skalshällberget

Främre Nordanede

Parteboda

Fällåsberget

Rammsjön

Södra Silre

Johannisberg

Getberget

Västerkomsta

Fränsta

Östra Gissjö

Grönsta

Grönåsen

Pellesvedåsen

Källberget

Svartåsberget

Björkelberget

Karlsro

Borråsen

Vikåsen

Viken

Finnsta

Rönnlingen

Rombäck

Torpshammar

Hundberget

Edebodsjön

Berg

Hällsvedberget

Stordalsberget

Nedergårdarna

Storåsen

Kalkåsen

Klevberget

Vikåsen

Oxberget

Gimberget

Boda

Viskan

30 km

Råsjö

Nybodarna

Julåsen

Röjmyråsen

Tvålberget

Vikåsen

Häståsen

Kålen

Gåle

Hjälta

30.65 km

odberget

Stormyrb

Trögtjärnåsen

Lillmörtsjön

Slättberget

Småsvedjorna

Munkbysjön

Munkbyn

Edsta

Edsta

Stöde

Grundsjo-Vackerberget

Jättensjö

Sotborren

Rigberget

Lövåsberget

Björnåsen

Flataklocken

Degelberget

Fågberget

Klockstensberget

Oxsjö-Storåsen

Oxsjön

Finnsjön

Brattåsberget

Gräfte

Fanbyn

Brattås

Bränslan

Åsberget

Stor-Grundsjön

Lanåsberget

Fanbybodarna

Rudtjärnåsen