



BERGSLAGENS RÄDDNINGSTJÄNST

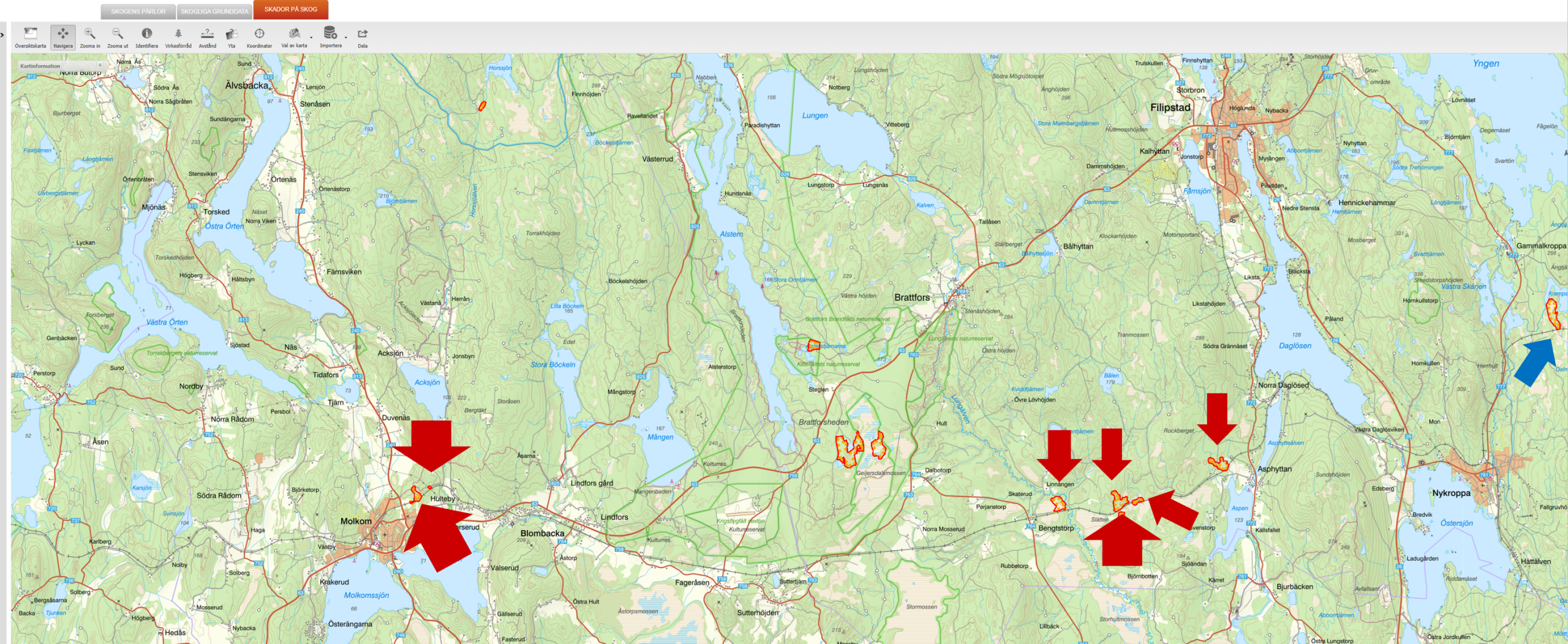
Skogsbrand Gammelkroppa 16 maj 2024 utmed järnvägen Nykroppa- Loka-Grythyttan, Filipstads kommun, Antändning vid arbete banarbete

Peter Karlsson, BRT och Leif Sandahl, MSB

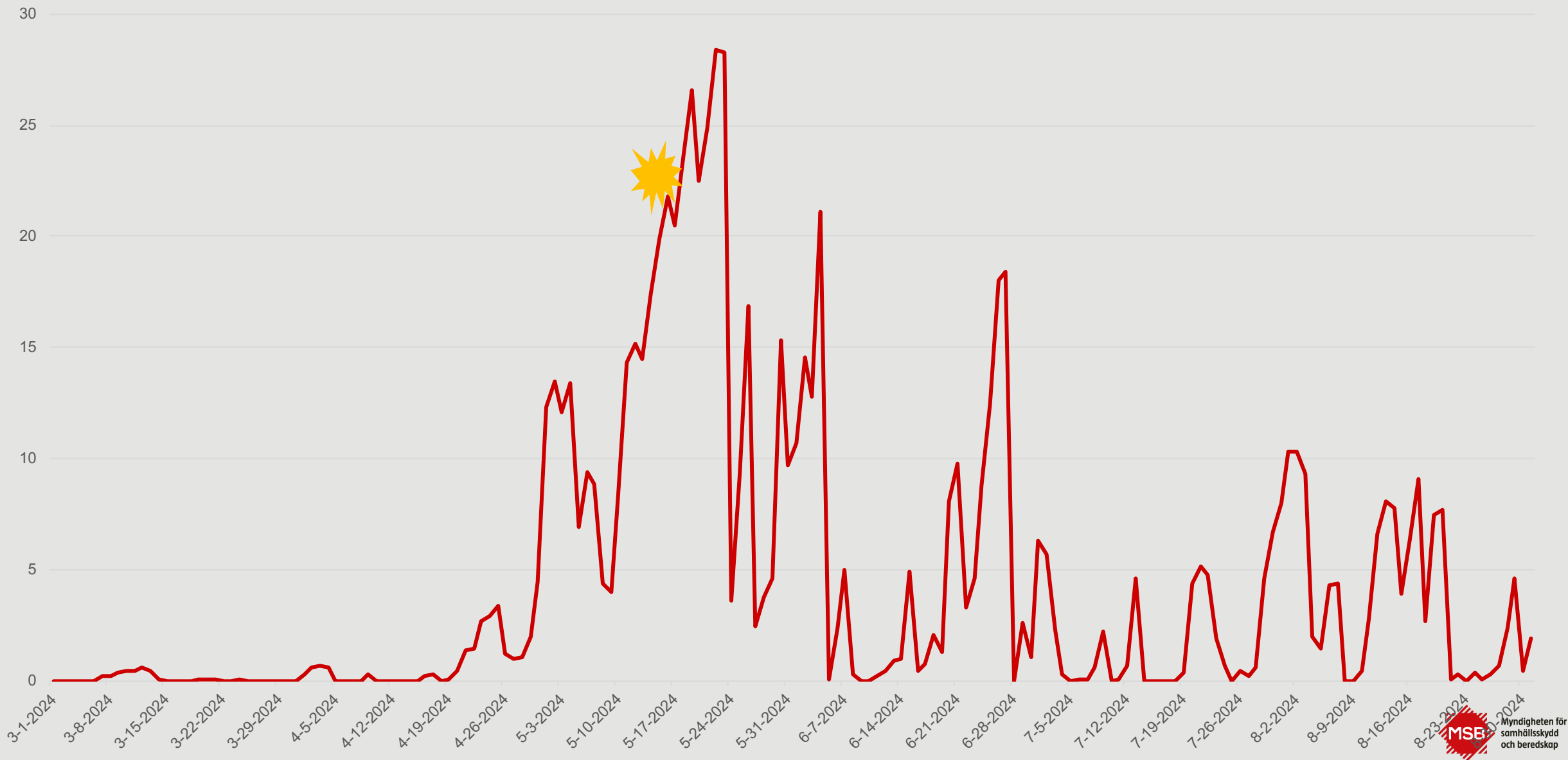
16 maj 2024 Gammelkroppa



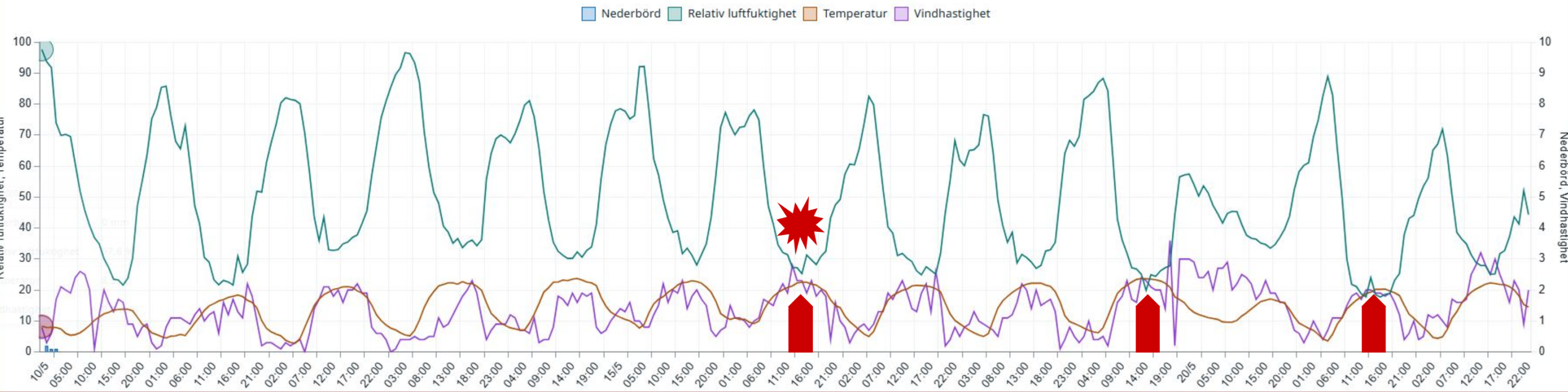
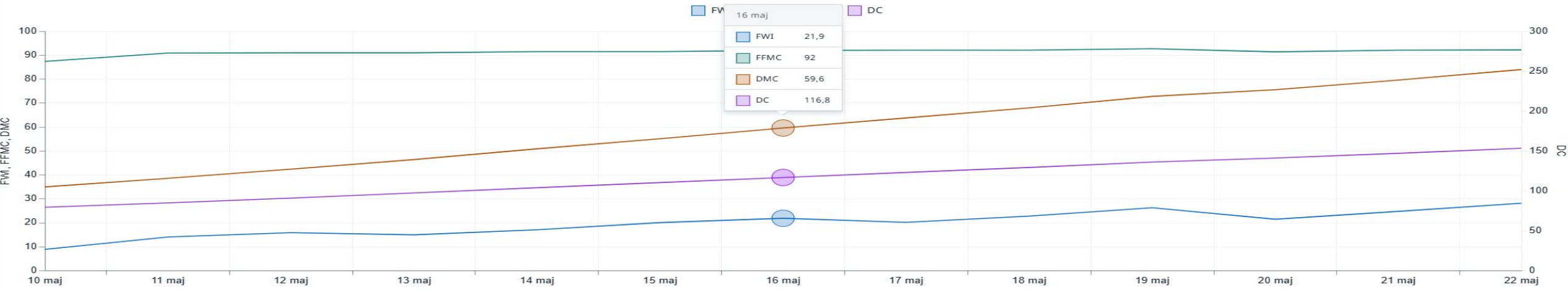
Flertal bränder utmed denna järnvägssträcka under flera år, här ett urval från Skogsstyrelsen kartering av större bränder senaste åren



FWI-värdet dygn 2025, Gammelkroppa



Torsdag 16 maj 2024		25.3% / 78.1% Relativ luftfuktighet (min/max)		0.4 / 2.8 m/s Vindhastighet (min/max)		4 Stor FWI index (dygn)			11.2 / 22.6 FWI (min/max)			3 Måttligt blött Bränsleuttork.		4 Måttlig Gräsbrandsrisk	
Timme	Temperatur (°C)	Relativ luftfuktighet (%)	Vindhastighet (m/s)	Vindriktning (degrees)	Nederbörd (mm)	FFMC	DMC	DC	ISI	BUI	FWI	FWI-index	Solstrålning (W/m²)	Rn (m/min)	Gräsbrandsrisk
Dygn	22.3	27.2	2.3	SSO	0	92	59.6	116.8	8.6	59.4	21.9	4 Stor		5.9	4 Måttlig
05:00	9.2	78.1	1	SSV	0	88			3.9		11.4	3 Måttlig	0	0	3 Liten
06:00	10	74.9	1.1	SSV	0	87.7			3.8		11.2	3 Måttlig	0	0	3 Liten
07:00	13.5	59.7	1.7	SSV	0	87.7			4.2		12.2	3 Måttlig	0	0.1	3 Liten
08:00	16.1	46.9	1.6	S	0	87.9			4.3		12.3	3 Måttlig	395.9	1.3	3 Liten
09:00	17.9	41.4	1.5	S	0	88.2			4.4		12.6	3 Måttlig	528.3	1.9	3 Liten
10:00	19.2	34.6	1.9	S	0	88.8			5.1		14.2	3 Måttlig	640.7	3.7	3 Liten
11:00	20.1	32.1	2.2	SSV	0	89.4			5.8		15.7	3 Måttlig	728.7	4.9	3 Liten
12:00	20.8	31.4	1.9	SSO	0	89.9			6		16	3 Måttlig	783	4.4	3 Liten
13:00	21.3	27.3	2.8	SSO	0	90.6			7.8		19.5	4 Stor	800.7	7.6	4 Måttlig
14:00	22.3	27.2	2.3	SSO	0	91.2			7.7		20.1	4 Stor	778.8	5.9	4 Måttlig
15:00	22.5	25.3	2.3	S	0	91.8			8.4		21.5	4 Stor	722.1	6.1	4 Måttlig
16:00	22.5	31.3	1.9	SSO	0	92			8		20.8	4 Stor	628.2	4.4	3 Liten
17:00	21.9	29.7	2.3	SO	0	92.3			9.1		22.6	5 Mycket stor	520.2	5.7	4 Måttlig
18:00	21.6	28.2	1.8	SO	0	92.6			8.5		21.7	4 Stor	390.1	3.7	3 Liten
19:00	20.5	30.9	2	SO	0	92.7			8.9		22.4	5 Mycket stor	254	3.7	3 Liten
20:00	19.5	32.5	1.8	SSO	0	92.7			8.7		21.9	4 Stor	126.4	2.6	3 Liten
21:00	16.8	43.3	0.4	SSO	0	92.6			6.7		18.2	4 Stor	27.4	0.4	3 Liten
22:00	15	47.5	1.6	SO	0	92.4			8.1		20.9	4 Stor	0	1.4	3 Liten
23:00	14.3	49.2	1	SO	0	92.2			7.1		18.9	4 Stor	0	0.6	3 Liten





SKOGSBRAND GAMMELKROPPA

2024-05-16

16:32

Ledningsstöd







Brandorsak ?

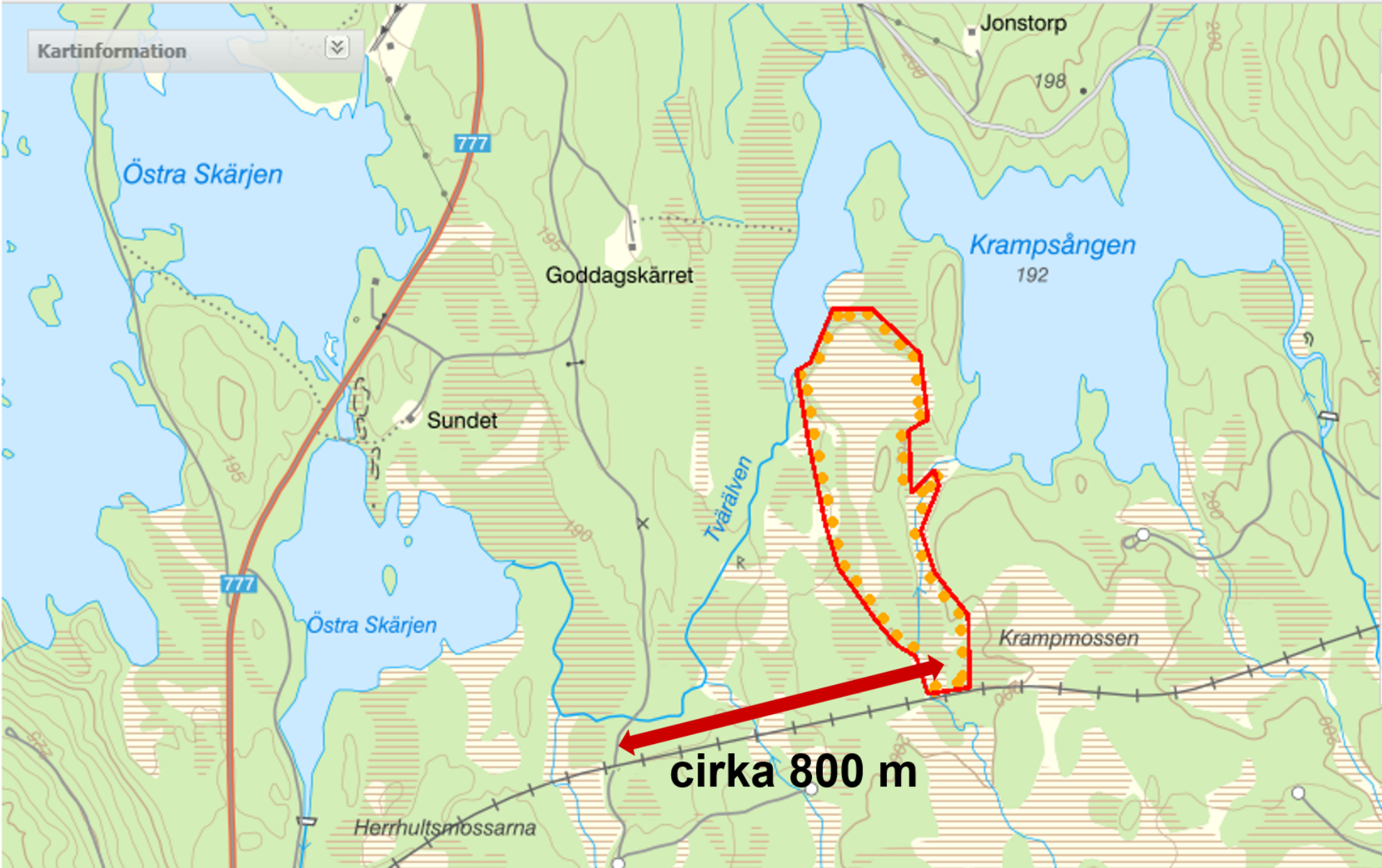


Röjningsarbete efter banvallen



Räddningsproblem ?





Kartinformation

Information

- Antal träffar: 1 (Max:20)
- [Rensa val](#)
- [Visa lager](#)
- [Göm lager](#)

Ungefärligt brandområde,
19,7 hektar
År för brand: 2024
Krampsången
Manuell kartering-satellit
→ [Visa i karta](#)



cirka 800 m

1700 m



Fem stationer på plats

Filipstad

Storfors

Hällefors

Kopparberg

Garphyttan

Två helikoptrar



Riktlinjer vid röjningsarbete ?

Är det rätt tidpunkt att röja mitt på dagen ?

Vad har man för släckutrustning med sig ?

Släckutrustning som fanns
vid det här jobbet, en 6 kg pulversläckare.



Vad kan vi lära oss av detta

??????????

